



Anhalt-Bitterfeld

Daten und Informationen



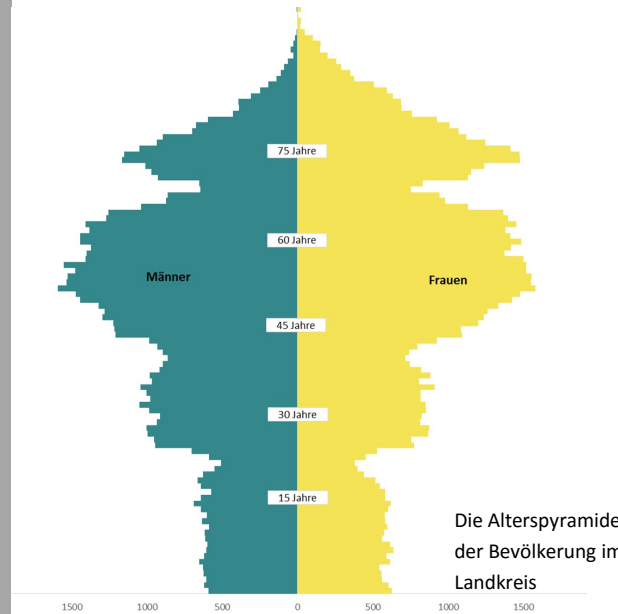
Datenstand nach Verfügbarkeit
2017

Der Landkreis Anhalt-Bitterfeld

Fläche.....	1.453 km ²
Nord-Süd-Ausdehnung.....	59 km
Ost-West-Ausdehnung.....	48 km
Kreisstadt.....	Köthen (Anhalt)
größte Stadt nach Einwohnern (mit 40.480).	Bitterfeld-Wolfen
größte Stadt nach Fläche (mit 46.777 ha).....	Zerbst (Anhalt)
Kreisgliederung.....	10 Einheitsgemeinden (8 Städte, 2 Gemeinden)
Partnerlandkreis.....	Pszczyna in Polen

Bevölkerung (Stand 12/2015)

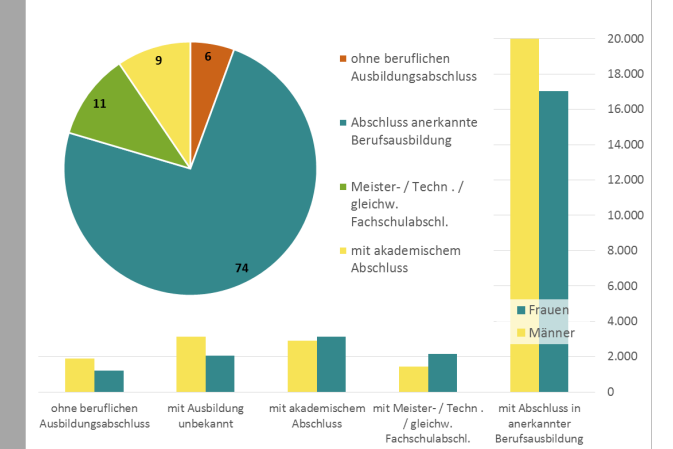
Einwohnerzahl.....	164.817
darunter weiblich	83.877
Ausländer.....	5.204
darunter weiblich	1.886
Lebendgeborene.....	1.211
Gestorbene.....	2.548
Zuzüge.....	6.325
Fortzüge.....	5.279



Arbeitsmarkt

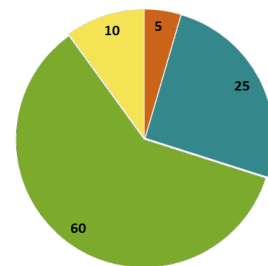
SV-pflichtig Beschäftigte (06/2016).....	54.913
darunter weiblich	25.574
darunter 25 bis unter 55 Jahre	38.643

Qualifikation und Geschlecht der SV-pflichtig Beschäftigten (Stand 06/2016)



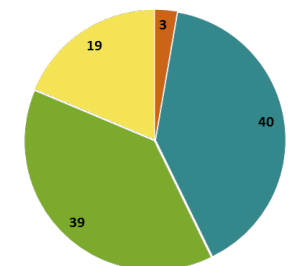
Einpendler (06/2016).....	15.633
darunter weiblich	5.796
darunter Auszubildende	433
Auspender (06/2016).....	23.920
darunter weiblich	10.119
darunter Auszubildende	646

Anteil der Betriebe (Stand 2014)



Land-, Forstwirtschaft und Fischerei
Bergbau, Energie, Verarb.Gewerbe, Bau

Anteil der SV-Beschäftigten (Stand 2016)



Handel, Verkehr, IuK, Finanzen, Dienstleist.
Erziehung, Gesundheit, Sozialvers.

Wirtschaft

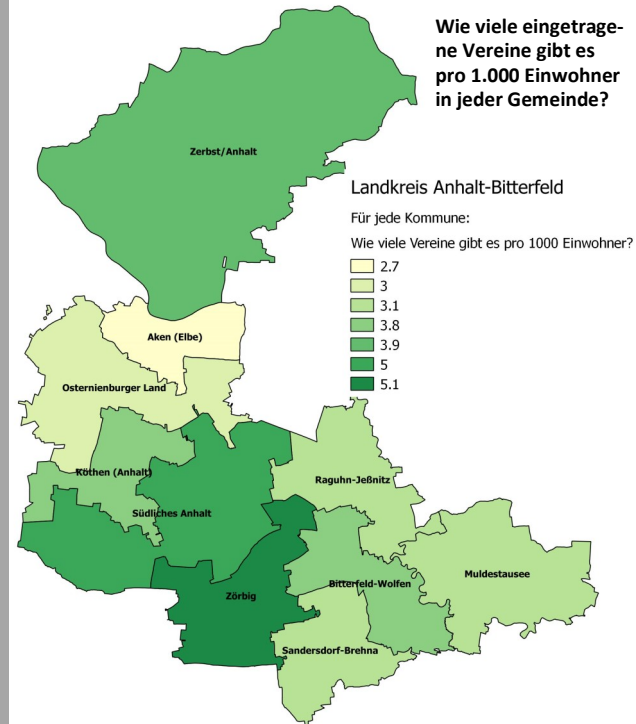
Betriebe im Verarbeitenden Gewerbe sowie im Bergbau und in der Gewinnung von Steinen und Erden (2015).....	152
in diesen Beschäftigte.....	14.147
Umsatz (1.000 Euro).....	3.965.480
darunter im Ausland	1.094.740
Zahl der zulassungspfl. Handwerksunternehmen (2014)...	1.086
in diesen tätige Personen.....	8.816
Umsatz (1.000 Euro).....	951.757
Bruttoinlandsprodukt (BIP) je Erwerbstätigen (2014, €)....	57.299
Industrieinvestitionen je Beschäftigten (2014, €).....	11.870
Exportquote (2015).....	27,6 %
Gewerbeanmeldungen (2015).....	864
Gewerbeabmeldungen (2015).....	999
Bestand an Wohngebäuden (2015)	46.800
darunter mit 1 Wohnung	33.548
darunter mit 2 Wohnungen	6.020
darunter mit 3 und mehr Wohnungen	7.171
darunter Wohnheime	25
Anteil der 2014 geborenen Kinder, deren Väter Elterngeld bezogen hat.....	26,9 %
durchschnittliche Bezugsdauer des Elterngeldes von Vätern in Monaten.....	3,0

Tourismus (2016)

Ankünfte.....	100.167
Übernachtungen.....	202.796
darunter Gäste aus dem Ausland	16.562
durchschnittliche Aufenthaltsdauer.....	2,0 Tage
Beherbergungsbetriebe.....	57
darunter Campingplätze	5
Schlafgelegenheiten (Dez.16).....	2.858
weiteste Entfernung von einem Ort im LK zu einer Bademöglichkeit (Luftlinie).....	15 km

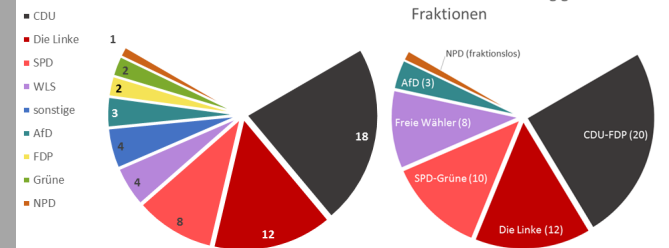
Bildung und Kultur

Tagesbetreuungseinrichtungen.....	123
Kinder in Tagesbetreuung (2015).....	9.497
Allgemeinbildende Schulen.....	61
Schülerzahl (2015/16).....	12.996
darunter weiblich	6.453
Berufliche Schulen (2015/16).....	18
Schülerzahl.....	3.121
darunter weiblich	1.445
Fachhochschule.....	1
Studierende 2017 (davon am Standort in Köthen).....	7.977 (3.213)
Bibliotheken insgesamt (davon hauptamtlich).....	20 (9)
Museen.....	10
Galerien.....	2
Bademöglichkeiten.....	13



Verwaltung und Politik

Ergebnis der Kreistagswahl 2014
Verteilung der 54 Sitze im Kreistag



Landrat Uwe Schulze (CDU)

Bürgerämter in...

Köthen, Marktplatz 2
buergeramt-koethen@anhalt-bitterfeld.de
Bitterfeld, Röhrenstraße 33
buergeramt-Bitterfeld@anhalt-bitterfeld.de
Zerbst, Coswiger Straße 4
buergeramt-zerbst@anhalt-bitterfeld.de

www.anhalt-bitterfeld.de

Impressum und Kontakt

Landkreis Anhalt-Bitterfeld
Stabsstelle Sozial-, Bildungs- und Arbeitsmarktstrategie
06359 Köthen (Anhalt)
Stabsstelle.SBA@anhalt-bitterfeld.de

Quellenangaben:

Statistisches Landesamt Sachsen-Anhalt
Statistisches Bundesamt
www.RegioStat.de
www.bildungsmonitoring.de
Handelsregister
Karte Front: Polizeidirektion Sachsen Anhalt Ost
Karte Back: eigene Darstellung

Das Vorhaben "Lernende Region - Innovativer und attraktiver Bildungsstandort Landkreis Anhalt-Bitterfeld" (FKZ 01JL1608) wird im Rahmen des Programms "Bildung integriert" vom Bundesministerium für Bildung und Forschung und dem Europäischen Sozialfonds gefördert.

