

Geographie und Lage

Stand 12/2021



Fläche

1.453 km²

Kreisstadt

Köthen (Anhalt)

Größte Städte ...

...nach Fläche: Zerbst/Anhalt: 467.8 km²

...nach Einwohner: Bitterfeld-Wolfen: 38.602

Politik und Verwaltung

Stand 12/2021



Kreisgliederung

10 Einheitsgemeinden (8 Städte, 2 Gemeinden)

Landrat

Andy Grabner (ab 12.07.2021)

Partnerlandkreis

Pszczyna in Polen

KFZ-Kennzeichen

ABI, AZE, BTF, KÖT, ZE

Bürgerämter

Bitterfeld-Wolfen: Röhrenstraße 33

Köthen: Marktplatz 2

Zerbst: Fischmarkt 2

Bevölkerung

Stand 11/2021



Einwohnerzahl

Gesamt: 156.064

davon weiblich: 79.558

davon Ausländer_innen: 6.649

Entwicklung

Geborene: 962 Zuzüge: 4.938

Gestorbene: 2.624 Fortzüge: 4.424

Arbeitsmarkt und Wirtschaft

Stand 06/2021



Beschäftigte (am Arbeitsort)

sozialversicherungspflichtig : 56.597

geringfügig entlohnt: 6.340

Die 10 großen Wirtschaftszweige im Landkreis

(anhand sozialversicherungspflichtig Beschäftigter)



Pendler_innen (über die Landkreisgrenze)

Einpendler_innen: 17.235

Auspendler_innen: 23.058

Ausbildung (Stand 12/2020)

Gemeldete Auszubildende: 2.023

Gemeldete Ausbildungsbetriebe: 608

Infos zur Berufsorientierung in ABI unter:
www.jba-abi.de

Mach den ersten Schritt,
den Rest gehen wir gemeinsam.



Tourismus und Kultur

Stand 12/2021



Beherbergung

Unterkünfte: 57

Schlafgelegenheiten: 3.255

Anzahl Gäste: 76.922

Aufenthaltsdauer: 2,7 Tage

Radtourismus Elberadweg

34.722 Radler auf dem
Elberadweg in Aken
(Zählung 03.05.-30.09.2021)



Kulturangebote

Museen: 10

Galerien: 2



Veranstaltungen und Kulturtipps unter:

Soziales

Stand 12/2021



Schulsozialarbeit

Personalstellen: 33

tätig an: 40 Schulen

(finanziert vom Landkreis und über das
ESF-Programm "Schulerfolg sichern")

Angebote der Kinder- und Jugendarbeit

Jugendeinrichtungen, Streetwork und mobile
Jugendarbeit

Kommune	Anzahl
Aken	1
Bitterfeld-Wolfen	7
Köthen	3
Muldestausee	1
Osternienburger Land	3
Raguhn-Jeßnitz	1
Sandersdorf-Brehna	1
Südliches Anhalt	2
Zerbst	3
Zörbig	3

Bildung

Stand 12/2021

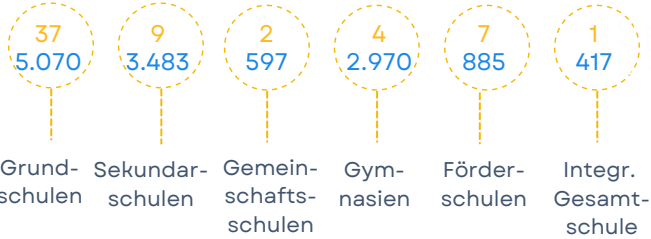


Frühkindliche Bildung (Stand 01/2020)

124 Kindertageseinrichtungen +
8 Tagespflegestellen mit 9.860 Kindern

Allgemeinbildende Schulen

(Anzahl Schulen/Schüler_innen)



Berufsbildende Schulen

	Schulen	Schüler_innen
Berufsschulen (2020/21):	17	2.838
Fachhochschule:	1	3.500

Außerschulische Bildungsorte

Kreisvolkshochschule: 1 (3 Standorte)
Musikschulen: 3
Bibliotheken: 18
Sportvereine: 225

Musikschulen im Landkreis




Spezial-Thema: Natur und Umwelt

Stand 11/2021



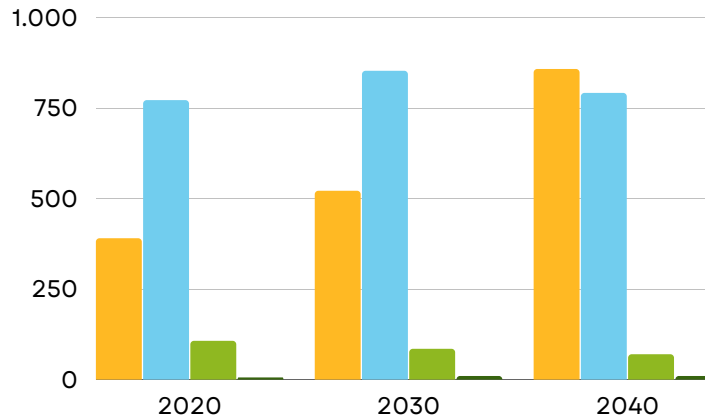
Anlagenanzahl Erneuerbare Energien



Photovoltaik Windenergie Bioenergie Wasserkraft

Prognosen für die Nutzung erneuerbarer Energien bei der Stromerzeugung im Landkreis

[GWh_{el}]



Mehr zum Thema unter:

www.innovationsregion-mitteldeutschland.com

Impressum

Herausgeber

Landkreis Anhalt-Bitterfeld
Stabsstelle Zentrales Fördermittelmanagement
06359 Köthen (Anhalt)
statistik@anhalt-bitterfeld.de
www.anhalt-bitterfeld.de



Quellen

Statistisches Landesamt Sachsen-Anhalt
Bundesagentur für Arbeit
Landkreis Anhalt-Bitterfeld
Energiekonzept Innovationsregion Mitteldeutschland
Grafiken/Karten: FB 07 Strategisches Controlling
Veröffentlichungsdatum 04/2022

FAKTEN CHECK

ÜBER DEINEN LANDKREIS ANHALT-BITTERFELD

2022

